

NÁZVY ŠACHET

BRNO, ŠTÝŘICE
1822/1
ASFALT-2.00
2.00

R14



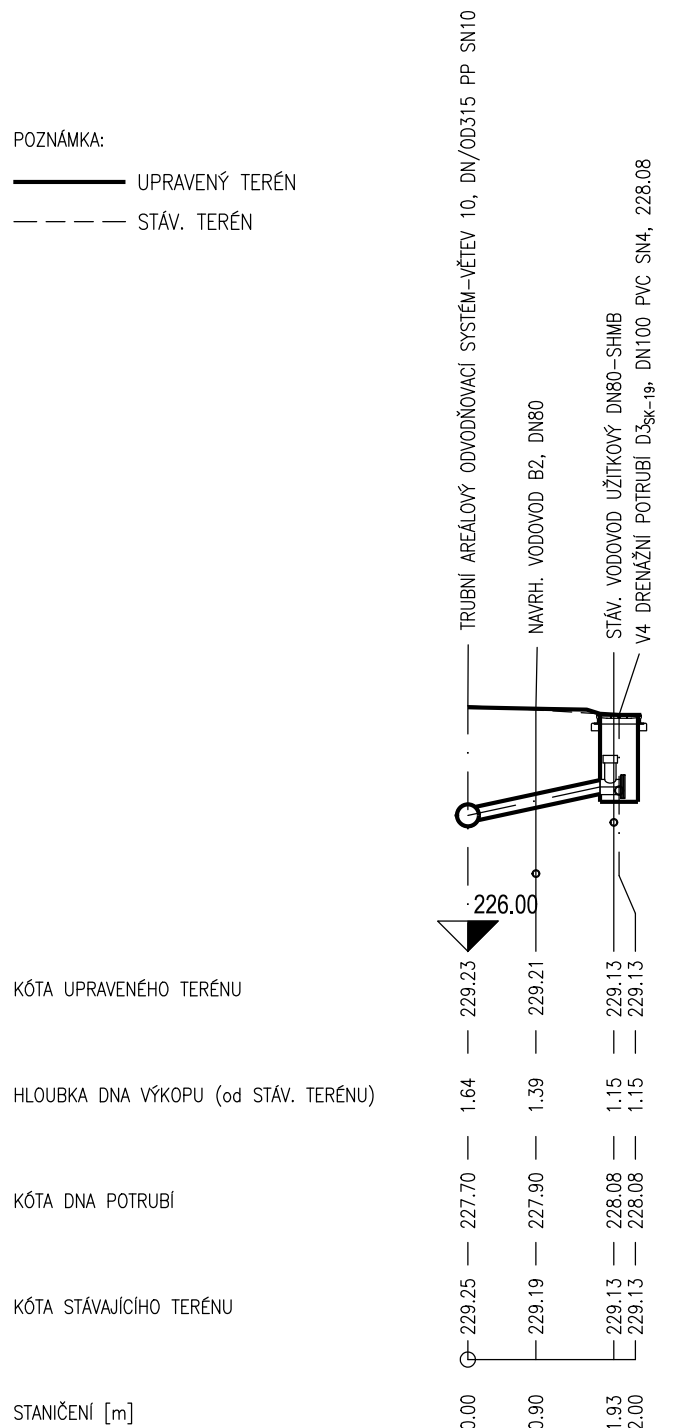
PŘÍPOJKA SK-19-R14

MĚŘÍTKO:1:100/100

POZNÁMKA:

———— UPRAVENÝ TERÉN

— — — — STÁV. TERÉN



KÓTA UPRAVENÉHO TERÉNU

HLOUBKA DNA VÝKOPU (od STÁV. TERÉNU)

KÓTA DNA POTRUBÍ

KÓTA STÁVAJÍCÍHO TERÉNU

STANIČENÍ [m]

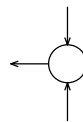
DN(OD) [mm]–MATERIÁL–DÉLKA [m]
SKLON [promile]–DÉLKA [m]

200-POLYPROPYLEN SN10-2.00
215.0-2.00

NÁZVY ŠACHET

BRNO, ŠTÝŘICE
1822/1
ASFALT-1.80
1.80

R8



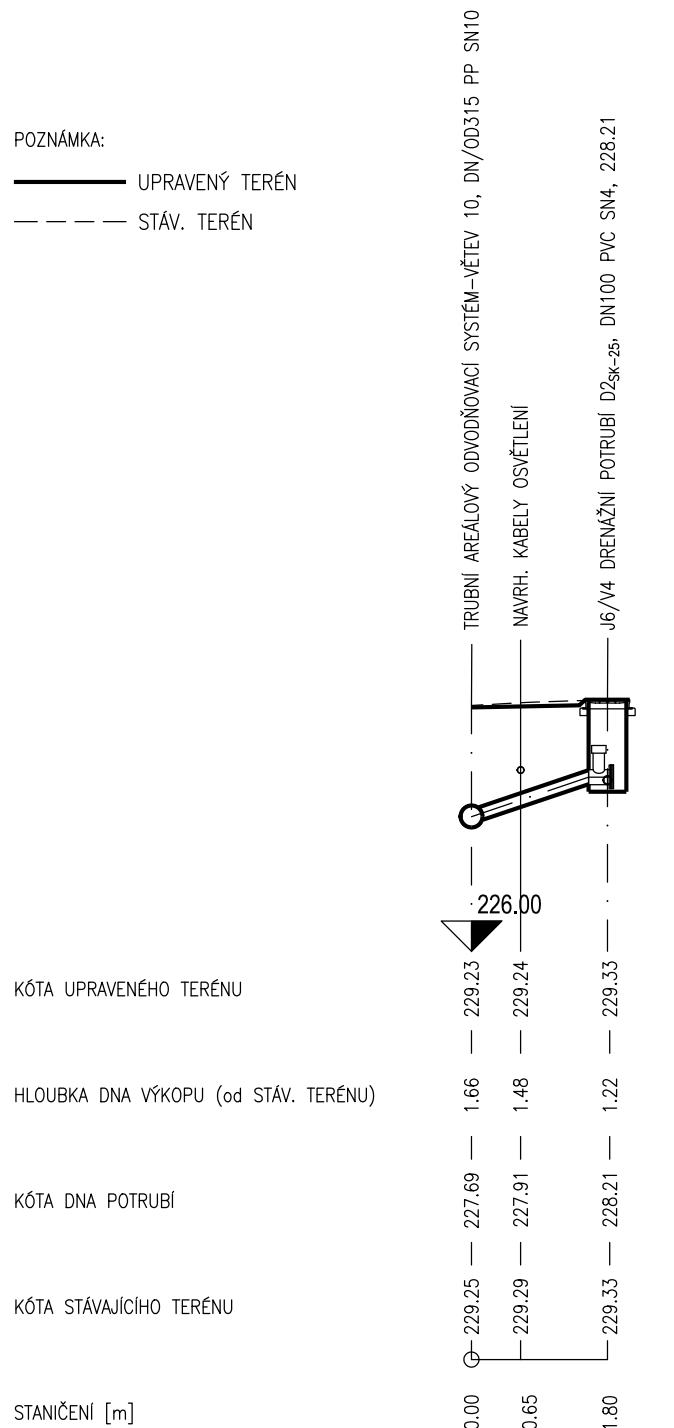
PŘÍPOJKA SK-25-R8

MĚŘÍTKO:1:100/100

POZNÁMKA:

UPRAVENÝ TERÉN

— — — — STÁV. TERÉN



KÓTA UPRAVENÉHO TERÉNU

HLOUBKA DNA VÝKOPU (od STÁV. TERÉNU)

KÓTA DNA POTRUBÍ

KÓTA STÁVAJÍCÍHO TERÉNU

STANIČENÍ [m]

DN(OD) [mm]—MATERIÁL—DÉLKA [m]
SKLON [promile]—DÉLKA [m]

200-POLYPROPYLEN	SN10-1.80
337.0-1.80	


D.1.2 FÁZE 2.1

SOUŘADNICOVÝ SYSTÉM :

VÝŠKOVÝ SYSTÉM :

S-JTSK

B.p.v.

VEDOUCÍ PROJEKTANT - HIP	ING. PETR BIJOK			
ZODPOVĚDNÝ PROJEKTANT	ING. JIŘÍ VÍTEK			
VYPRACOVAL	LENKA RYBNÍČKOVÁ			
KONTROLOVAL	ING. ARCH. MICHAELA VACKOVÁ, PH.D.			
KRAJ / KATASTRÁLNÍ ÚZEMÍ	JIHOMORAVSKÝ / ŠTÝŘICE			
OBJEDNATEL, INVESTOR	STATUTÁRNÍ MĚSTO BRNO, Dominikánské nám. 196/1, 602 00 Brno	ZAK. Č. 20797		
NÁZEV AKCE:	REKONSTRUKCE ASFALTOVÝCH CEST NA ÚSTŘEDNÍM HŘBITOVĚ MĚSTA BRNA		DATUM	ÚNOR 2022
NÁZEV OBJEKTU:	SO301 AREÁLOVÝ ODVODŇOVACÍ SYSTÉM		FORMÁT	2 x A4
			MĚŘÍTKO	1:100/100
			STUPEŇ	PDPS
			ZAK. ČÍSLO	200180
NÁZEV VÝKRESU:	PODÉLNÉ PROFILY KANALIZAČNÍCH PŘÍPOJEK ODVODŇOVACÍHO SYSTÉMU-VĚTEV 10		Č. SOUPRAVY	Č. VÝKRESU 03.23